



Departamento Administrativo  
**PLANEACION**  
SECRETARÍA GENERAL DE PLANEACION Y D.E.

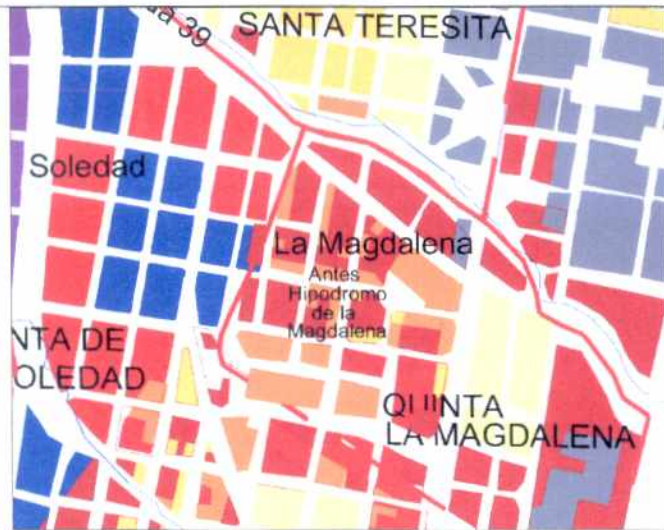
**BIENES DE INTERES CULTURAL**

**DEPARTAMENTO ADMINISTRATIVO DE PLANEACION DISTRITA**

**BOGOTA D.C.**

**FICHA VALORACION URBANA**

**La Magdalena**



**CRECIMIENTO HISTÓRICO - CRONOLOGÍA**

- Antes de 1930
- 1930
- 1936
- 1938
- 1944
- 1952
- Después de 1960
- LÍMITE DEL BARRIO



**Inmuebles de Interés Cultural - MORFOLOGÍA EN PLANTA**

- Conservación
- Sector de Interés Cultural
- Parque
- LÍMITE DEL BARRIO
- FORMA REGULAR
- FORMA IRREGULAR
- VIAS PRINCIPALES
- VIAS SECUNDARIAS
- VIAS LOCALES

La Magdalena tiene su origen en los terrenos de la Quinta de la Magdalena y constituyó durante la década de los años cuarenta del siglo XX, la continuación directa y precisa de la propuesta urbana realizada en el barrio Teusaquillo. Su trazado urbano es continuación directa de Teusaquillo.


El barrio se halla entre dos avenidas: la 37 al sur y la 40 al norte (curso del río arzobispo). Esta atravesada también por la avenida 39 y limita al oriente con la avenida Caracas y al occidente con la carrera 19. Las calles arborizadas y con antejardines son su característica principal.

La circunstancia de no quedar sobre vías arterias oriente-occidente, pudo haber sido la causa de su excepcional conservación. Las áreas verdes de antejardines y calles ofrecen, junto con la escala de sus viviendas de dos pisos un panorama urbano singular.



**PLANO DE URBANIZACIONES**

- BLOQUE TIPO A
- BLOQUE TIPO B
- BLOQUE TIPO C
- BLOQUE TIPO D
- BLOQUE TIPO E
- BLOQUE TIPO F
- BLOQUE TIPO G
- BLOQUE TIPO H
- BLOQUE TIPO I
- BLOQUE TIPO J
- BLOQUE TIPO K
- BLOQUE TIPO L
- BLOQUE TIPO M
- BLOQUE TIPO N
- BLOQUE TIPO O
- BLOQUE TIPO P
- BLOQUE TIPO Q
- BLOQUE TIPO R
- BLOQUE TIPO S
- BLOQUE TIPO T
- BLOQUE TIPO U
- BLOQUE TIPO V
- BLOQUE TIPO W
- BLOQUE TIPO X
- BLOQUE TIPO Y
- BLOQUE TIPO Z



**FECHA DE ...**

**ELABORACION:**

**lunes, 02 de febrero de 2004**

**ACTUALIZACION:**

**lunes, 02 de febrero de 2004**



**DESCRIPCION DEL TIPO**

Inmuebles localizados entre medianeras (eventualmente en esquina), cuentan con aislamiento lateral o antejardín y presentan como característica dominante el uso de cubiertas elaboradas preferencialmente en teja de barro con pendientes entre 30 y 60°, que casi siempre contienen ventanas en mansarda. Sus fachadas, pañetadas o en ladrillo a la vista pueden presentar detalles decorativos, cuentan con movimiento volumétrico en sus fachadas y sus puertas y ventanas se encuentran enmarcadas.

**Valores de estructura:** La implantación con antejardines y los aislamientos laterales otorgan al espacio privado posibilidades de distribución variada y condiciones de iluminación apropiadas y al espacio público calidad ambiental. El manejo de la accesibilidad lateral (cuando se presenta) permite distribuciones diferenciadas de los espacios de uso social y privado.

**Valores de forma:** La relación entre los volúmenes de cubierta y de fachada articulan cada unidad y establecen conjuntos urbanos que configuran agrupaciones con calidad ambiental. El movimiento volumétrico de fachada y de cubiertas se destacan como componentes formales. La proyección de los volúmenes en la fachadas, de elaboración detallada, establecen efectos volumétricos de gran solidez y coherencia.

**Valores de significado:** la disposición y combinación de los materiales de cubierta y fachadas, su elaboración detallada y las texturas y colores que ofrecen, establecen un lenguaje que, junto con la disposición de puertas y ventanas de madera también elaboradas, caracteriza esta arquitectura. Los detalles de marcos y rejas de ventanas son igualmente característicos. Muchos deben ser obra de profesionales de la arquitectura.

**POSIBILIDADES DE INTERVENCION**

La implantación general (antejardines y aislamientos laterales con prioridad) debe ser mantenida, si bien pueden abrirse posibilidades de mayor ocupación (áreas posteriores o laterales sin que se pierda la noción de aislamiento lateral), siempre y cuando mantenga de manera estricta relaciones de alturas de remates de volúmenes y cornisas, así como con los perfiles de cubiertas (inclinaciones, cumbreras, limahoyas, limatesas), ritmos y proporciones de puertas y ventanas, materiales compatibles y armónicos.

**FECHA DE ...**

**ELABORACION:**

Lunes, 02 de Febrero de 2004

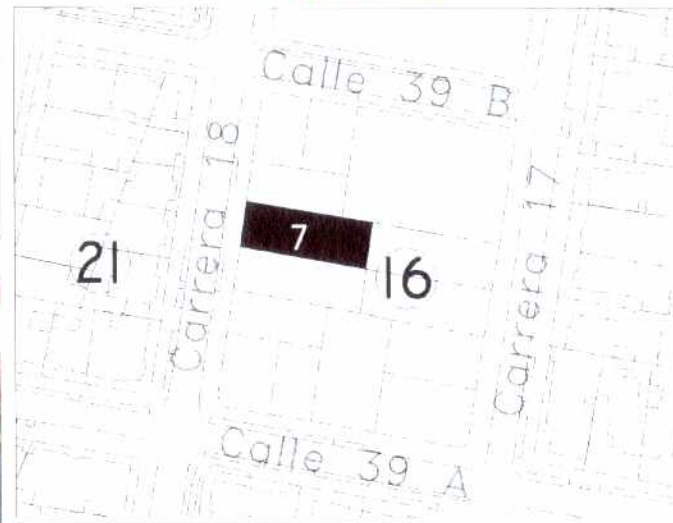
**ACTUALIZACION:**

Lunes, 02 de Febrero de 2004

FOTOGRAFIA INMUEBLE



LOCALIZACION



CLASIFICACION

ARQUITECTONICA: 20-40-T-Ab

POPULAR: Techo-Fachada

SIC MOD. CT, CONSERVACION TIPOLOGICA CATEGORIA

TEUSAQUILLO, 13 LOCALIDAD

Teusaquillo, 101 UPZ

La Magdalena, 7103 BARRIO 16 M/ZNA 7 PREDIO

AAA0083ETUZ CHIP HABITACIONAL USO

ANA CAROLINA BORDA HERRERA PROPIETARIO

Carrera 18 No. 39 A-46 DIRECCION

CODIGO CATASTRAL

MATRICULA INMOBILIARIA

2 No. PISOS 2 FECHA CONSTRUCCION

Tiene Observación:

FOTOGRAFIA CONTEXTO



CRITERIOS DE CALIFICACION

- ✓ Representar en alguna medida y de modo tangible o visible una o mas épocas de la historia de la ciudad o una o mas etapas de la Arquitectura y/o urbanismo en el País.
  - ✓ Ser un testimonio o documento importante en el proceso histórico de planificación o formación de la estructura física de la ciudad.
  - ✓ Ser un Ejemplo culturalmente importante de un tipo de edificación o conjunto arquitectónico.
- Ser un testimonio importante de la conformación del hábitat de un grupo social determinado.
- Constituir un hito de referencia urbana culturalmente significativa en la ciudad.
- Ser un ejemplo destacado de la obra de un arquitecto urbanista o de un grupo de éstos de trayectoria reconocida a nivel nacional o internacional.
- Estar relacionado con personajes o hechos significativos de la historia de la ciudad o del País.

FECHA DE ...

ELABORACION: Lunes, 02 de Febrero de 2004

ACTUALIZACION: Lunes, 02 de Febrero de 2004